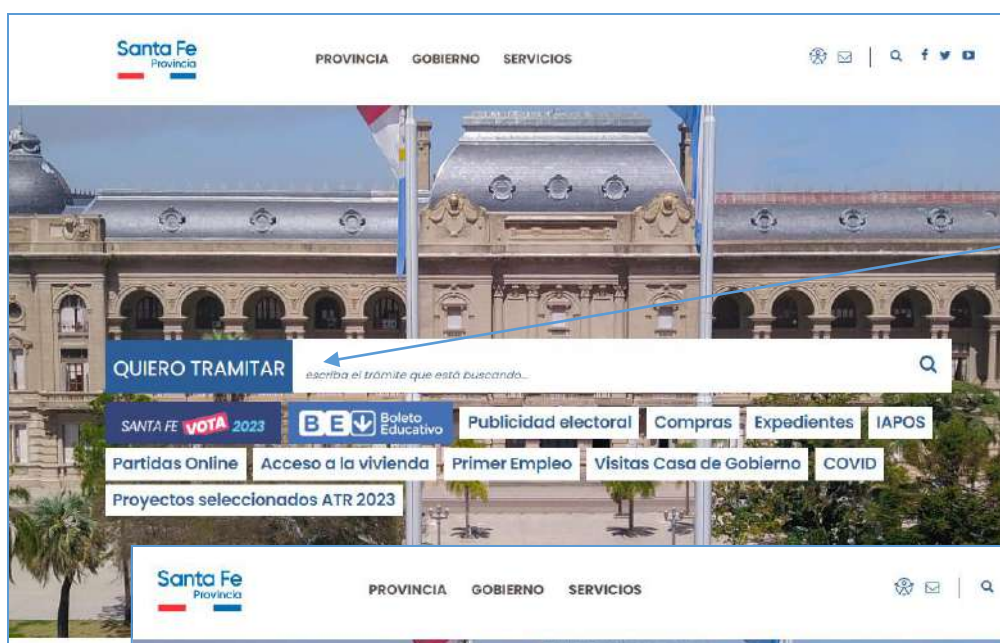
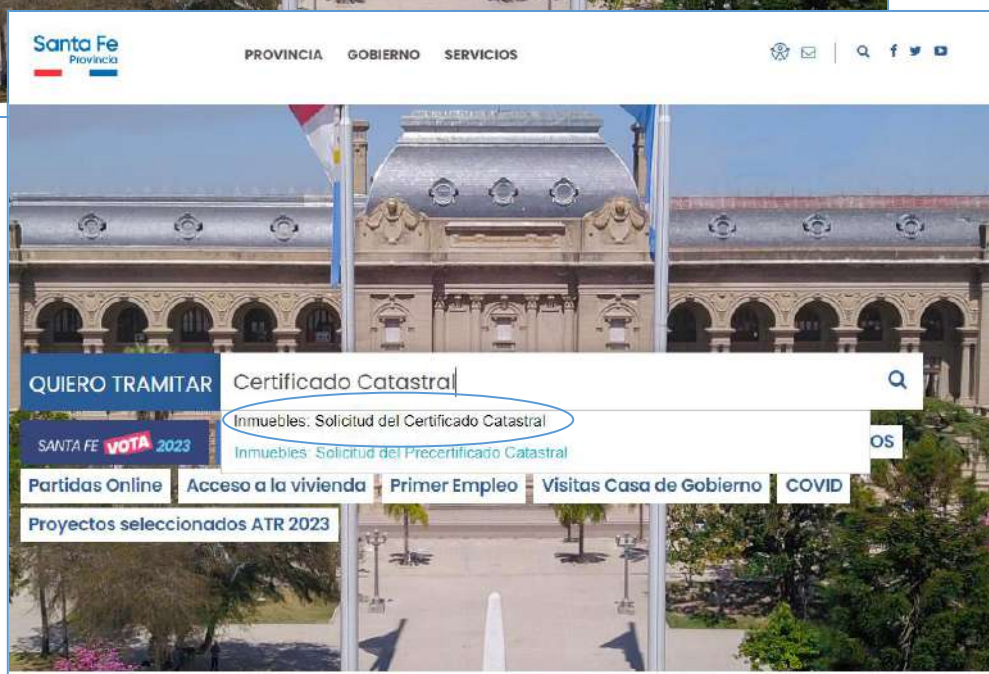


Certificado Catastral con Verificación de Estado Parcelario

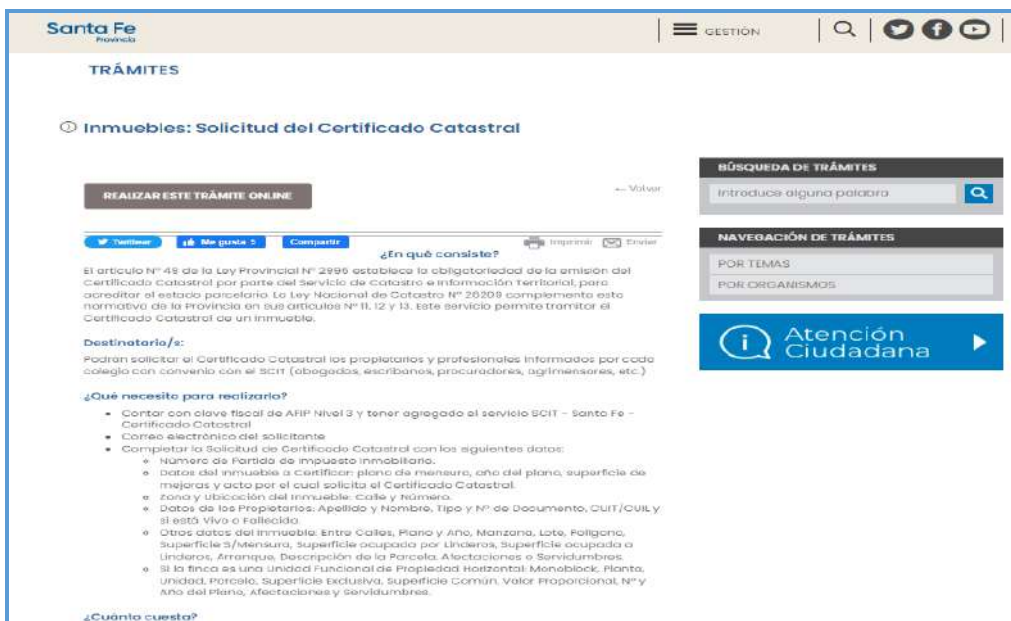
La solicitud del **Certificado Catastral Web** se realiza ingresando a la página del Servicio de Catastro e Información Territorial a través del Portal de la Provincia www.santafe.gov.ar, utilizando el buscador de trámites “**QUIERO TRAMITAR**”. En el buscador se deberá ingresar el texto “**Certificado Catastral**”, y seleccionar de la lista de opciones que presenta “**Inmuebles: Solicitud del Certificado Catastral**”.



Buscador de Trámites



Al seleccionar dicha opción, el portal direcciona a la siguiente pantalla con información específica para el trámite.



Santa Fe
Provincia

GESTIÓN

TRÁMITES

Inmuebles: Solicitud del Certificado Catastral

REALIZAR ESTE TRÁMITE ONLINE

← Volver

¿En qué consiste?

El artículo N° 48 de la Ley Provincial N° 2996 establece la obligatoriedad de la emisión del certificado Catastral por parte del Servicio de Catastro e Información Territorial, para acreditar el estado parcelario. La Ley Nacional de Catastro N° 26208 complementa esta normativa de la Provincia en sus artículos N° 12 y 13. Este servicio permite tramitar el Certificado Catastral de un inmueble.

Destinatario/s:
Podrán solicitar el Certificado Catastral los propietarios y profesionales informados por cada colegio con convenio con el SCIT (abogados, escribanos, procuradores, agrimensores, etc.)

¿Qué necesita para realizarlo?

- Contar con clave fiscal de AFIP Nivel 3 y tener agregado al servicio SCIT - Santa Fe - Certificado Catastral
- Como electrónico del solicitante
- Completar la Solicitud de Certificado Catastral con los siguientes datos:
 - Número de Partida de Impuesto Inmobiliario.
 - Datos del inmueble a certificar: plano de mensura, año del plano, superficie de mejoras y acto por el cual solicita el Certificado Catastral.
 - Zona y ubicación del inmueble: calle y número.
 - Datos de los Propietarios: Apellido y Nombre, Tipo y N° de Documento, CUIT/CUIL y si está Vivo o Fallecido.
 - Otros datos del inmueble: Entre Calles, Plano y Año, Manzana, Lote, Poligono, Superficie 3/mensura, Superficie ocupada por Línderos, Superficie ocupada a Línderos, Arranque, Descripción de la Parcela, Afectaciones e Servidumbres.
 - Si la finca es una Unidad Funcional de Propiedad Horizontal: Monoblock, Planta, Unidad, Porcoto, Superficie exclusiva, Superficie Común, Valor Proporcional, N° y Año del Plano, Afectaciones y Servidumbres.

¿Cuánto cuesta?

BÚSQEDA DE TRÁMITES
Introduce alguna palabra

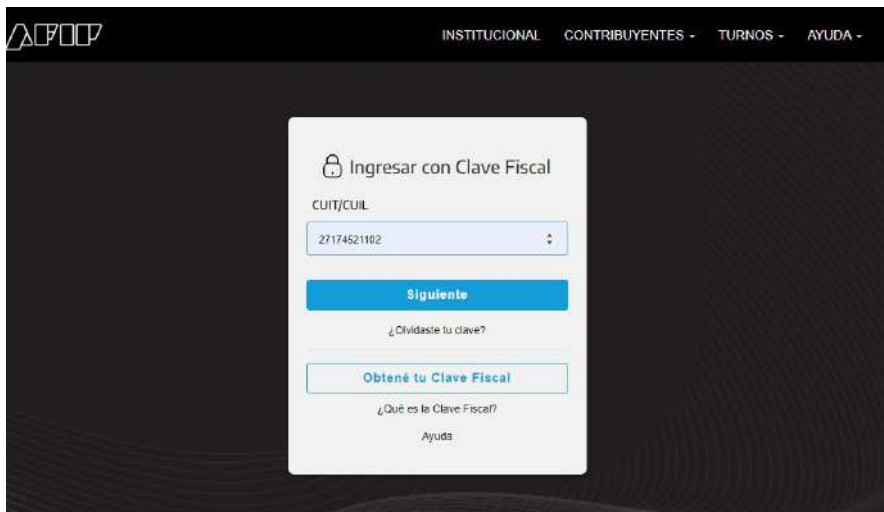
NAVEGACIÓN DE TRÁMITES
POR TEMAS
POR ORGANISMOS

Atención Ciudadana

Presionar



Accederá a la pantalla de autenticación de AFIP para identificación por clave fiscal.



AFIP INSTITUCIONAL CONTRIBUYENTES - TURNOS - AYUDA -

Ingresar con Clave Fiscal

CUIT/CUIL

27174521102

Siguiente

¿Olvidaste tu clave?

Obtené tu Clave Fiscal

¿Qué es la Clave Fiscal?

Ayuda

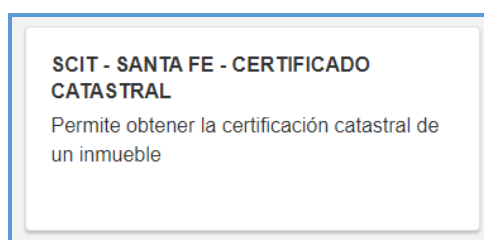
En esta pantalla el solicitante ingresará su número de CUIT y clave fiscal con nivel de seguridad 3.

Una vez autenticado AFIP muestra la lista de servicios que tiene disponible ese Usuario.

Si no tiene adherido el servicio “Certificado Catastral” deberá hacerlo a través del Administrador de Relaciones (Ver Anexo I).



Seleccionar:



En el primer acceso a la aplicación de Solicitud de Certificado Catastral Web, el usuario deberá registrar una dirección de e-mail y opcionalmente un número de teléfono. A este correo el SCIT remitirá la información referida al estado del trámite (si no ingresa una dirección de e-mail no podrá continuar el trámite). En caso que este campo ya tenga información se recomienda que lo verifique y si es necesario lo actualice.



www.santafe.gov.ar

Certificado Catastral WEB

Tu opinión nos interesa
Ayúdanos a mejorar.
Contactanos


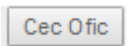
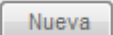
Servicio de Catastro e Información Territorial - Ministerio de Economía Formas de Pago

El SCIT informa que ya está disponible la tramitación de "Certificados Catastrales con Verificación de Estado Parcelario" (Cfr. Ley Nacional 26.209 y Decreto 1309/17). Dichos certificados, además de ofrecer información actualizada en cuanto a la valuación fiscal, ocupaciones linderas, afectaciones y/o restricciones al dominio, cuenta con la descripción literal y ubicación georreferenciada del inmueble

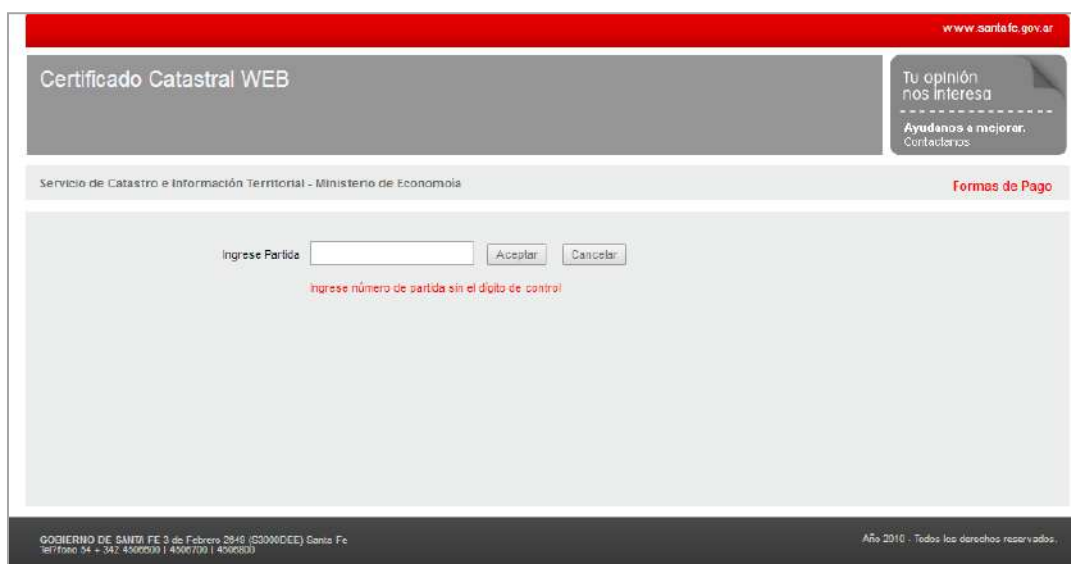
Solicitud	Partida	P.H.	F.Solicitud	Nombre	Estado
<input type="text"/>	<input type="text"/>		<input type="text"/>		Todos
Todos			<input type="text"/>		

Salir
Acciones
Buscar
Nueva
Cec Ofic
Cec por VEP

Si la solicitud de Certificado Catastral Web es:

- Por **Verificación de Estado Parcelario (VEP)** presionar el botón 
- para escrituras traslativas de dominio en el marco del Plan de Regularización Dominial y Titularización de Viviendas (Ley N° 12.953) de la Secretaría de Estado del Hábitat debe presionar el botón 
- para otro caso presionar el botón 

Para una Solicitud de Certificado Catastral Web con Verificación de Estado Parcelario se accederá a la siguiente pantalla:



www.santafe.gov.ar

Certificado Catastral WEB

Tu opinión nos interesa
Ayúdanos a mejorar.
Contactanos

Servicio de Catastro e Información Territorial - Ministerio de Economía Formas de Pago

Ingrese Partida

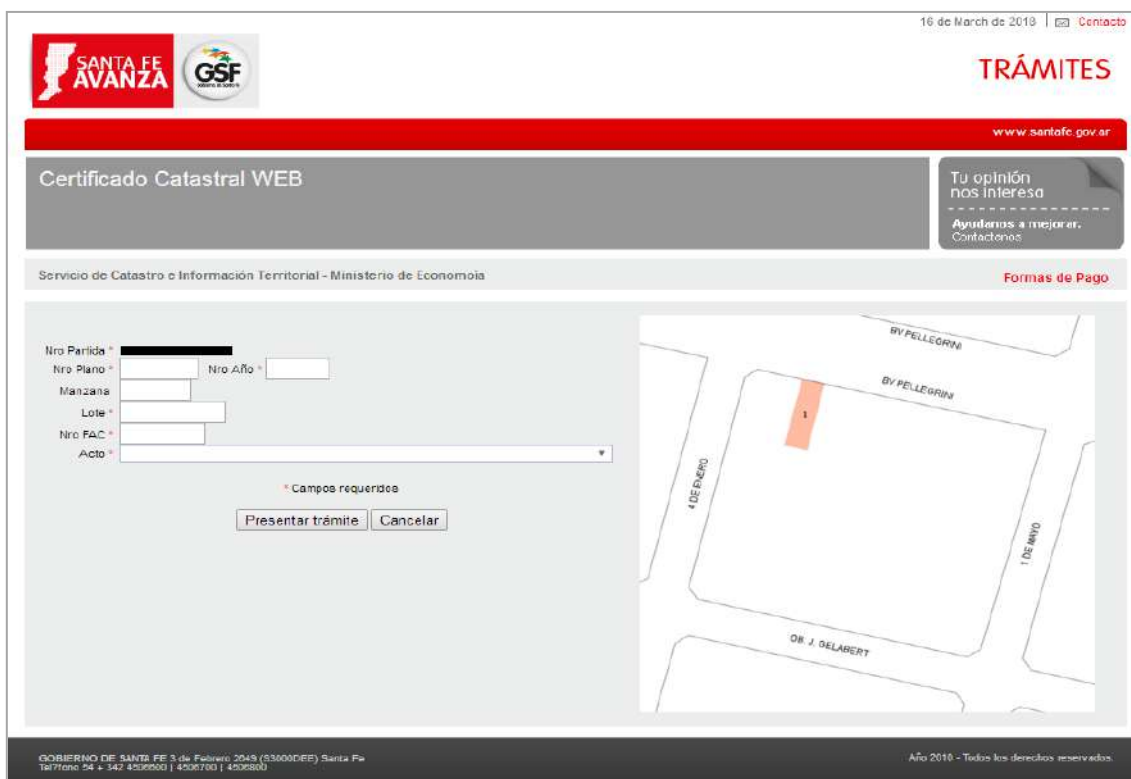
Ingrese número de partida sin el dígito de control

Gobierno de Santa Fe 3 de Febrero 2846 (C30000000) Santa Fe
Tel: (54) 342 4500000 | 4500700 | 4500800

Año 2010 - Todos los derechos reservados.

Deberá ingresar el Número de la Partida de Impuesto Inmobiliario (PII) de la finca sobre la cual desea obtener la certificación catastral (sin dígito de control) y presionar el botón .

Si la finca está conformada por una única parcela visualizará la siguiente pantalla.



Debe completar

- **Plano/Año Plano:** nro. de plano y año
- **Manzana:** Si la parcela es urbana/suburbana. Dato opcional.
- **Lote:** identificación del lote en el plano de mensura. Dato Obligatorio.
- **Nro FAC:** número de trámite de Actualización de Construcciones. Dato Obligatorio para parcelas urbanas/suburbanas.
- **Acto:** Seleccionar de la lista. Si en la lista no está contemplada la opción requerida deberá seleccionar "Otro".

En caso que la finca esté conformada por varias parcelas deberá, además seleccionar la parcela que requiere certificación de la lista que le ofrece el sistema.

Si desea continuar con la solicitud presionar el botón **Presentar trámite**

Si presiona “Cancelar” no quedará registrada la solicitud.

En ambos casos volverá al menú de inicio donde visualizará entre otros datos el Número de Solicitud de Certificado Catastral Web y el estado del trámite.

Certificado Catastral WEB

Tu opinión nos interesa

Ayúdanos a mejorar.
Contactanos

Servicio de Catastro e Información Territorial - Ministerio de Economía
Formas de Pago

El SCIT informa que ya está disponible la tramitación de "Certificados Catastrales con Verificación de Estado Parcelario" (Cfr. Ley Nacional 26.209 y Decreto 1309/17). Dichos certificados, además de ofrecer información actualizada en cuanto a la valuación fiscal, ocupaciones linderas, afectaciones y/o restricciones al dominio, cuenta con la descripción literal y ubicación georreferenciada del inmueble

Nro. de Certificado Catastral

Solicitud

Partida

F.Solicitud
Ej: 14/06/2023

Estado
Todos ▼

Oficial/No oficial
Todos ▼

Solicitud	Partida	P.H.	F.Solicitud	Nombre	Estado	Acciones
458024	08-24-01 047785/0001	0	04/04/2023	SCHATZLE ARIILIO JUAN Y O	Borrador	
458023	08-24-01 047898/0000		05/04/2023	LEONARDI DANILO ALBERTO	Iniciado	
458980	10-10-00 139559/0023		20/03/2023	PADUAN MILKA D-O	Iniciado	
458979	08-24-02 051773/0003		16/12/2022	HERRERA MIRIAM N M-O	Aprobado	
458978	08-24-02 051055/0000		16/12/2022	PORTO RECANATI SRL-O	Aprobado	
458977	08-24-02 050112/0008		16/12/2022		Aprobado	
458976	08-24-02 050832/0001		16/12/2022	EIRIZ MIGUEL ANGEL-O	Aprobado	
458975	08-24-02 050112/0008		16/12/2022		Aprobado	
458974	03-20-00 009281/0008		16/12/2022	ALMIRON TEOFILO H	Aprobado	
458973	10-12-00 142699/0011	0	14/02/2023	ASOC CIVIL EMAUS	Borrador	

Cantidad de Trámites: 182206

Primera **[1]**
2
3
4
5
■
Ultima

GOBIERNO DE SANTA FE 3 de Febrero 2649 (S3000DEE) Santa Fe
 Tel/Fono 54 + 342 4506600 | 4506700 | 4506800

Año 2010 - Todos los derechos reservados.

Los trámites se visualizan paginados (10 solicitudes por pantalla). Para desplazarse entre las pantallas deberá utilizar los siguientes botones

Primera **[1]**
2
3
4
5
■
Ultima

Dichos trámites podrán localizarse por Número de Solicitud, Partida, Fecha de la Solicitud y/o Estado. Para esto debe ingresar el dato a localizar y presionar el botón **Buscar**.

Nro. de Certificado Catastral

Solicitud







Partida

F.Solicitud
Ej: 14/06/2023


Estado
Todos ▼

Oficial/No oficial
Todos ▼

Estados del Trámite:

- **Borrador:** las solicitudes que tengan este estado pueden ser modificadas por el solicitante. Se pueden realizar las siguientes acciones:
 - **Consultar:** presionando sobre la herramienta .
 - **Modificar:** presionando sobre la herramienta .
 - **Eliminar:** presionando sobre la herramienta .
- **Iniciado:** Indica que la solicitud fue presentada para ser analizada por el SCIT. Solo se podrán consultar los datos ingresados en la solicitud con la herramienta .
- **En Proceso:** Las Áreas técnicas del SCIT están procesando la Solicitud.
- **Aprobado:** El Certificado Catastral está disponible. El Solicitante recibirá la comunicación de la finalización del trámite a través de su correo electrónico. Con la herramienta  podrá visualizar o imprimir el Certificado Catastral solicitado, **solo si la tasa de servicio** correspondiente fue abonada previamente.
- **Observado:** La solicitud del Certificado Catastral Web no pudo ser procesada. El profesional será notificado por e-mail y al consultar la solicitud podrá visualizar las observaciones al trámite, **solo si la tasa de servicio** correspondiente fue abonada previamente. Utilizando la herramienta  podrá realizar las modificaciones que correspondan y volver a “Presentar Trámite”.
- **Rechazado:** La solicitud no pudo ser procesada. El solicitante será notificado por e-mail y al consultar la solicitud podrá visualizar los motivos por los que el trámite no puede resolverse satisfactoriamente. **Esta solicitud NO se podrá reingresar.** El solicitante deberá realizar el trámite en las oficinas del SCIT de forma presencial. Este estado y las razones del rechazo sólo se visualizan si la tasa de servicio correspondiente fue abonada.
- **Resuelto:** este estado se visualiza en el caso de solicitudes que se encuentran **Aprobadas, Rechazadas u Observadas**, pero cuya tasa retributiva de servicio **se encuentra impaga**. En este caso todas las acciones de edición, consulta e impresión de informe quedaran inhabilitadas hasta tanto se abone la correspondiente tasa retributiva de servicio.


Consulta de trámites

Utilizando la herramienta  el solicitante podrá visualizar la información ingresada en la Solicitud de Certificado Catastral Web cualquiera sea el estado de la misma.

Si la solicitud tiene Estado **“Iniciado”** al pie de página encontrará el monto a pagar en concepto de canon de recupero y tasa retributiva de servicio. Para abonar este servicio debe imprimir este formulario y podrá abonarlo en todos los Centros de Cobro de Santa Fe Servicio.


Si la solicitud fue rechazada u observada por el SCIT, en el ítem 6 **“Observaciones del S.C.I.T.”** estarán detallados los motivos por los cuales la solicitud no pudo procesarse satisfactoriamente.

Modificar una solicitud

Utilizando la herramienta  el solicitante podrá modificar la información ingresada en la Solicitud de Certificado Catastral Web siempre que el estado de la misma sea **“Borrador”** u **“Observada”**.

Finalizadas las modificaciones deberá **“Presentar Trámite”**.


Eliminar una solicitud

Utilizando la herramienta  el solicitante podrá eliminar una Solicitud de Certificado Catastral Web solo si el estado de la misma es **“Borrador”**.

Formas de Pago


Para efectivizar el pago de este servicio deberá imprimir la Solicitud del Certificado Catastral correspondiente y abonarla a través de **PlusPagos** ó en los centros de cobros **“Santa Fe Servicios”** distribuidos en la Provincia.

Modelo de Solicitud

	<p>SOLICITUD CERTIFICACION CATASTRAL</p> <p>Art. 49 Leyes nro 2996/10547 Decretos nro 4972/91 - 1919/95 - 3151/01 Resolución nro 095/13 - 109/16 Solicitud Nro.: 797149</p>	<p>PROVINCIA DE SANTA FE</p>
		Fecha solicitud :26/09/2023
1	Acto	Partida
	SUCESORIO	07-24-00-044314/0001
2	Datos del Inmueble a Certificar	
	Ubicación	
	Distrito : MOISES VILLE	Zona : Rural (Exp. Agropec.)
	Localidad / Subdistrito :	Sup. Edificada : 0 m2
	Calle y Nro :	
	Nomenclatura : 07 24 PA 0000 00833	
	Plano/Año : 260388/2023	Manzana : Lote : A
3	Propietario	
	Apellido y Nombre	Tipo Doc.
	astesana aldo domingo	DNI
	Número Doc.	Cuit/Cuil
	6296096	2006296096
	Fallecido	
4	Solicitante	
	SCARAFIA MALVINA GUADALUPE	
	Cuit/Cuil : 27280233086	
5	Observaciones	
	Sin observaciones.	
6	Observaciones del S.C.I.T.	
	Solicitud Pendiente de Pago.	

Fecha Venc:	24/03/2024
Importe:	960,00

56850 20040 00079 71492 72802 33086 00000 00480 00000 00480 00024 03245





Fecha: 26/09/2023 11:00:26 | Fecha Solic:26/09/2023 | Fecha Tope:03/10/2023 | Trámite Iniciado | Nro. Ing.: 1
Código de seguridad: f74790c2e56c9e52c39401b262dbee7c

Página: 1 / 1

Modelo de Certificado Catastral Web

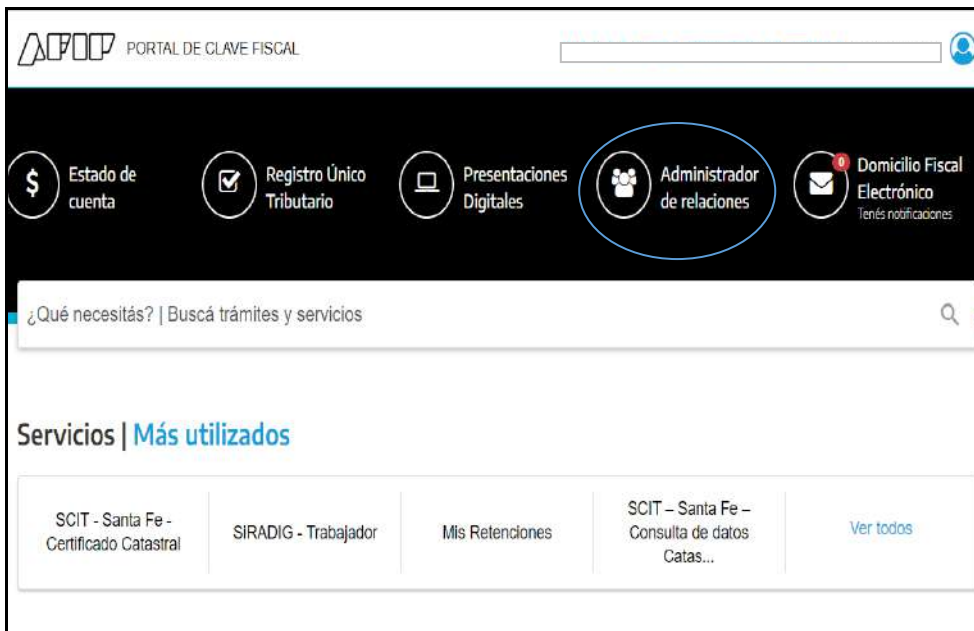
Este Nuevo Certificado Catastral Web diferencia la información que es certificada por el SCIT (ítem A CERTIFICACION) de la que es de carácter informativo (ítem B INFORMACION). Incorpora además la Descripción literal de la parcela que se está certificando.

La información obrante en este Certificado es capturada automáticamente por el Registro de la Propiedad al momento de la Solicitud de Inscripción en Folio Real.

CERTIFICADO CATASTRAL		PROVINCIA DE SANTA FE																															
Normativa vigente: Ley Nac. 26.209 - Dto. 1.309/2017 Art. 49 Leyes Nro.: 2996/10547 Dtos. Nro.: 4972/91 - 1919/95 - 3151/01 Res. Nro.: 095/13 - 106/16 Certificado Nro.: 1882168 Exp.: 13401-13509007		Normativa vigente: Ley Nac. 26.209 - Dto. 1.309/2017 Art. 49 Leyes Nro.: 2996/10547 Dtos. Nro.: 4972/91 - 1919/95 - 3151/01 Res. Nro.: 095/13 - 106/16 Certificado Nro.: 1882168 Exp.: 13401-13509007																															
Ubicación del inmueble Departamento : CASTELLANOS Distrito : SUNCHALES Subdistrito : Calle y Nro.: CNO PCO S-N Zona : Rural (Exp. Agropec.)		Ubicación del inmueble Departamento : CASTELLANOS Distrito : SUNCHALES Subdistrito : Calle y Nro.: CNO PCO S-N Zona : Rural (Exp. Agropec.)																															
Identificación Parcelaria Número de Partida I.I. : 08-11-00 060732/0000-4 Nomenclatura Dp. Ds. Sec. Manz. Parcela/Subparcela 08 11 PA 0000 00532 Plano/año: 267417 / 2023 Manz S/M : Lote : A Sup S/M : 32,6879 Ha. Cantidad total de parcelas que conforman la finca : 1		Identificación Parcelaria Número de Partida I.I. : 08-11-00 060732/0000-4 Nomenclatura Dp. Ds. Sec. Manz. Parcela/Subparcela 08 11 PA 0000 00532 Plano/año: 267417 / 2023 Manz S/M : Lote : A Sup S/M : 32,6879 Ha. Cantidad total de parcelas que conforman la finca : 1																															
Acto DONACION		B INFORMACION																															
A CERTIFICACION		4 Antecedentes																															
1 Datos Generales del Inmueble Sup. Terreno : 32,6879 Ha. Val. Terreno : \$ 58.386,59 Sup. Edificada : 0 Val. Edificio : \$ 0,00 Val. Total : \$ 58.386,59 Avalúos correspondiente a la Ley Nro. 11626 - año: 1598		Empadronada a nombre de: <table border="1"> <thead> <tr> <th>Apellido y Nombre</th> <th>Tipo Doc.</th> <th>Nro Doc.</th> <th>Tipo Cuit</th> <th>Número CUIT</th> <th>Coprop</th> </tr> </thead> <tbody> <tr> <td>CHOPP LIDIA IDA VICTORIA O</td> <td>LC</td> <td>3699702</td> <td>CUIT-OT</td> <td>27-3699792-3</td> <td>3/6</td> </tr> <tr> <td>ALLOATTI DANIELA ADRIANA</td> <td>DNI</td> <td>17524401</td> <td>CUIT-OT</td> <td>27-17524401-3</td> <td>1/6</td> </tr> <tr> <td>ALLOATTI NESTOR FABIAN R</td> <td>DNI</td> <td>26299013</td> <td>CUIT-OT</td> <td>29-20269013-7</td> <td>1/6</td> </tr> </tbody> </table> Y otros ... Domicilio Fiscal : SUNCHALES Código Postal : 232092 Finca Anterior : 0811000507320000		Apellido y Nombre	Tipo Doc.	Nro Doc.	Tipo Cuit	Número CUIT	Coprop	CHOPP LIDIA IDA VICTORIA O	LC	3699702	CUIT-OT	27-3699792-3	3/6	ALLOATTI DANIELA ADRIANA	DNI	17524401	CUIT-OT	27-17524401-3	1/6	ALLOATTI NESTOR FABIAN R	DNI	26299013	CUIT-OT	29-20269013-7	1/6						
Apellido y Nombre	Tipo Doc.	Nro Doc.	Tipo Cuit	Número CUIT	Coprop																												
CHOPP LIDIA IDA VICTORIA O	LC	3699702	CUIT-OT	27-3699792-3	3/6																												
ALLOATTI DANIELA ADRIANA	DNI	17524401	CUIT-OT	27-17524401-3	1/6																												
ALLOATTI NESTOR FABIAN R	DNI	26299013	CUIT-OT	29-20269013-7	1/6																												
2 Descripción del inmueble LOTE: A Un lote de terreno, ubicado en zona rural del distrito Sunchales del departamento Castellanos designado como lote A del plano de mensura registrado en el Servicio de Catastro e Información Territorial con el número 267417/2023 con frente al Norte sobre Camino Público, esquina Camino Público, poligonal cerrada de linderos de 4 lados, cuyas dimensiones lineales y linderos son los siguientes: el lado A - E mide 941,48 metros, linda al Norte con Camino Público; el lado B - C mide 509,80 metros, linda al Este con Lote B Del Mismo Plano; el lado C - D mide 841,19 metros, linda al Sur con Juan Carlos Morán; P.I.I.: 08-11-00 060734/0000; el lado D - A mide 509,50 metros, linda al Oeste con Camino Público y cuyos ángulos internos son en el vértice A: 89°42'30", vértice B: 90°15'37", vértice C: 89°43'18", vértice D: 90°18'35". Encierra una superficie de 326.876,67 metros cuadrados, siendo la coordenada geodésica del centroide de la parcela de latitud -30° 56' 20,79" y longitud -61° 31' 44,92".		5 Tipo de Suelo (Fuente INTA) <table border="1"> <thead> <tr> <th>Superficie</th> <th>Unif.Cat</th> <th>Clase</th> <th>Subclase</th> <th>Norm.Serie</th> <th>Superficie</th> <th>Unif.Cat</th> <th>Clase</th> <th>Subclase</th> <th>Norm.Serie</th> </tr> </thead> <tbody> <tr> <td>3,4150</td> <td>RAF4b</td> <td>2</td> <td>w</td> <td>Rafaela</td> <td>1,2488</td> <td>LEH12</td> <td>3</td> <td>w</td> <td>Lehmann</td> </tr> <tr> <td>29,0211</td> <td>RAF11</td> <td>3</td> <td>ow</td> <td>Rafaela</td> <td></td> <td></td> <td></td> <td></td> <td></td> </tr> </tbody> </table>		Superficie	Unif.Cat	Clase	Subclase	Norm.Serie	Superficie	Unif.Cat	Clase	Subclase	Norm.Serie	3,4150	RAF4b	2	w	Rafaela	1,2488	LEH12	3	w	Lehmann	29,0211	RAF11	3	ow	Rafaela					
Superficie	Unif.Cat	Clase	Subclase	Norm.Serie	Superficie	Unif.Cat	Clase	Subclase	Norm.Serie																								
3,4150	RAF4b	2	w	Rafaela	1,2488	LEH12	3	w	Lehmann																								
29,0211	RAF11	3	ow	Rafaela																													
3 Estado de ocupación Ocupada por lindero : S/D Ocupada a lindero : S/D		6 Observaciones No se registran Avalúos Rectificados por mejoras **** Afectada por CONTRIBUCION de MEJORAS **** SIN DEUDA DE CONTRIBUCION DE MEJORAS.																															
7 Registro preparatorio Sin datos		7 Registro preparatorio Sin datos																															
 <table border="1"> <thead> <tr> <th>Fecha de Emisión</th> <th>Validez</th> <th>Fecha de Vencimiento</th> </tr> </thead> <tbody> <tr> <td>25/09/2023</td> <td>180 días</td> <td>23/03/2024</td> </tr> </tbody> </table>		Fecha de Emisión	Validez	Fecha de Vencimiento	25/09/2023	180 días	23/03/2024	 <table border="1"> <thead> <tr> <th>Fecha de Emisión</th> <th>Validez</th> <th>Fecha de Vencimiento</th> </tr> </thead> <tbody> <tr> <td>25/09/2023</td> <td>180 días</td> <td>23/03/2024</td> </tr> </tbody> </table>		Fecha de Emisión	Validez	Fecha de Vencimiento	25/09/2023	180 días	23/03/2024																		
Fecha de Emisión	Validez	Fecha de Vencimiento																															
25/09/2023	180 días	23/03/2024																															
Fecha de Emisión	Validez	Fecha de Vencimiento																															
25/09/2023	180 días	23/03/2024																															
Los datos del presente certificado corresponden a la información obrante a la fecha en la base de datos del Servicio de Catastro de Información Territorial		Los datos del presente certificado corresponden a la información obrante a la fecha en la base de datos del Servicio de Catastro de Información Territorial																															
Pagina: 1 / 2		Pagina: 2 / 2																															

Anexo I – Adherir el servicio Certificado Catastral

La adhesión del servicio se hace por única vez a través de la opción [Administrador de Relaciones](#).



Visualizará la siguiente pantalla



Presionar




Luego presionar



Se mostrará la Opción **Servicio Interactivos**.



Haciendo click sobre este texto se desplegará una lista de servicios a habilitar. Seleccionar



SCIT - Santa Fe – Certificado Catastral
Permite obtener la certificación catastral de un inmueble

Visualizará la siguiente pantalla

Administrador de Relaciones

Bienvenido Usuario [Redacted]
Actuando en representación de [Redacted]

Incorporar nueva Relación

Autorizante (Dador)	[Redacted]	
Representado	[Redacted]	
Servicio	SCIT - Santa Fe- Certificado Catastral (Nivel de seguridad mínimo requerido 3)	BUSCAR
Representante	[Redacted]	BUSCAR

CONFIRMAR

Presionar el botón **Confirmar**. Visualizará un formulario con toda la información ingresada.
A partir de este momento se encuentra habilitado a ingresar a la Solicitud Certificado Catastral Web.

Cerrar todas las pantallas y volver a ingresar.